

AUFTRAGSBEREITER		STADT MANNHEIM Gesamte Stadtverwaltung	
PROJEKT			
Stadtplanung Mannheim Grün- und Nordteil			
DARSTELLUNG		Stadtplan Blatt 2	Karte 1:2
Landschaftsarchitekt			
ANSCHLUSSE			
ANWANDER			
ANWANDER			
ANWANDER			
ANWANDER			









Haubenlerche 2014

Neuntöter

Neuntöter

Haubenlerche 2017

Bluthänfling

Neuntöter

Haubenlerche 2014

Schwarzkehlchen





Neuntöter

Haubenlerche 2014





Zusammenfassende Beurteilung der faunistischen Potentiale

-  Bereiche mit besonders hohen faunistischen Potentiale
-  Bereich mit besonders hohen faunistischen Potentiale in Abhängigkeit von anderen Bereichen
-  Weitere Bereiche mit bedeutenden faunistischen Potentiale
-  Weitere Bereiche, die für schutzrelevante Tierarten geeignet sein können



	A	B	C	D	E	F	G	H	I	J	K	L	M	N	O	P	Q	R	S	T	U	V	W
1	Teilfläche					Potential	Anteil	Rest in	Punkte				Teilbebauung	sowie		sowie		sowie		sowie			
2						"Mitte"	Versiegelung	ha	f Frei-				"alles" auf 3	"alles" auf 4		"4 und 5"		"alles" auf 5					
3		m²	ha						fläche														
4	1	79.233	7,92			3	23,8	0,6	4,8	14,3			0	0,0	0	0,0	0	0,0	0	0,0	0	0,0	
5	2	120.731	12,07			3	36,2	0,6	7,2	21,7			0	0,0	0	0,0	0	0,0	0	0,0	0	0,0	
6	3	10.064	1,01			3	3,0	0,6	0,6	1,8			0	0,0	0	0,0	0	0,0	0	0,0	0	0,0	
7																							
8	4	150.335	15,03			3	45,1	0,6	9,0	27,1			1	15,0	1	15,0	1	15,0	1	15,0	1	15,0	
9	5	41.731	4,17	40,2		3	12,5	0,6	2,5	7,5			1	4,2	1	4,2	1	4,2	1	4,2	1	4,2	
10																							
11	C	44.021	4,40			3	13,2	0,6	2,6	7,9			3	13,2	4	17,6	4	17,6	4	17,6	5	22,0	
12	D	42.597	4,26			3	12,8	0,6	2,6	7,7			3	12,8	4	17,0	4	17,0	4	17,0	5	21,3	
13	E	26.936	2,69			3	8,1	0,6	1,6	4,8			3	8,1	4	10,8	4	10,8	4	10,8	5	13,5	
14	F	40.854	4,09			3	12,3	0,6	2,5	7,4			3	12,3	4	16,3	4	16,3	4	16,3	5	20,4	
15	G	16.434	1,64			3	4,9	0,6	1,0	3,0			3	4,9	4	6,6	4	6,6	4	6,6	5	8,2	
16	H	20.348	2,03			3	6,1	0,6	1,2	3,7			3	6,1	4	8,1	4	8,1	4	8,1	5	10,2	
17	I	19.085	1,91	21,0		3	5,7	0,6	1,1	3,4			3	5,7	4	7,6	4	7,6	4	7,6	5	9,5	
18																							
19	A	24.718	2,47			3	7,4	0,6	1,5	4,4			3	7,4	4	9,9	5	12,4	5	12,4	5	12,4	
20	B	20.968	2,10			3	6,3	0,6	1,3	3,8			3	6,3	4	8,4	5	10,5	5	10,5	5	10,5	
21	J	28.482	2,85			3	8,5	0,6	1,7	5,1			3	8,5	4	11,4	5	14,2	5	14,2	5	14,2	
22	K	28.360	2,84			3	8,5	0,6	1,7	5,1			3	8,5	4	11,3	5	14,2	5	14,2	5	14,2	
23	L	26.172	2,62			3	7,9	0,6	1,6	4,7			3	7,9	4	10,5	5	13,1	5	13,1	5	13,1	
24	M	18.421	1,84			3	5,5	0,6	1,1	3,3			3	5,5	4	7,4	5	9,2	5	9,2	5	9,2	
25	N	3.238	0,32	15,0		3	1,0	0,6	0,2	0,6			3	1,0	4	1,3	5	1,6	5	1,6	5	1,6	
26																							
27			76,27	76,3			228,8			137,3				127,4		163,5		178,5				199,5	
28										Punkte				-9,9		36,1		41,2				62,2	
29										f Frei-													
30										fläche													

137,3

127,4

163,5

178,5

199,5

