

RMP STEPHAN LENZEN LANDSCHAFTSARCHITEKTEN

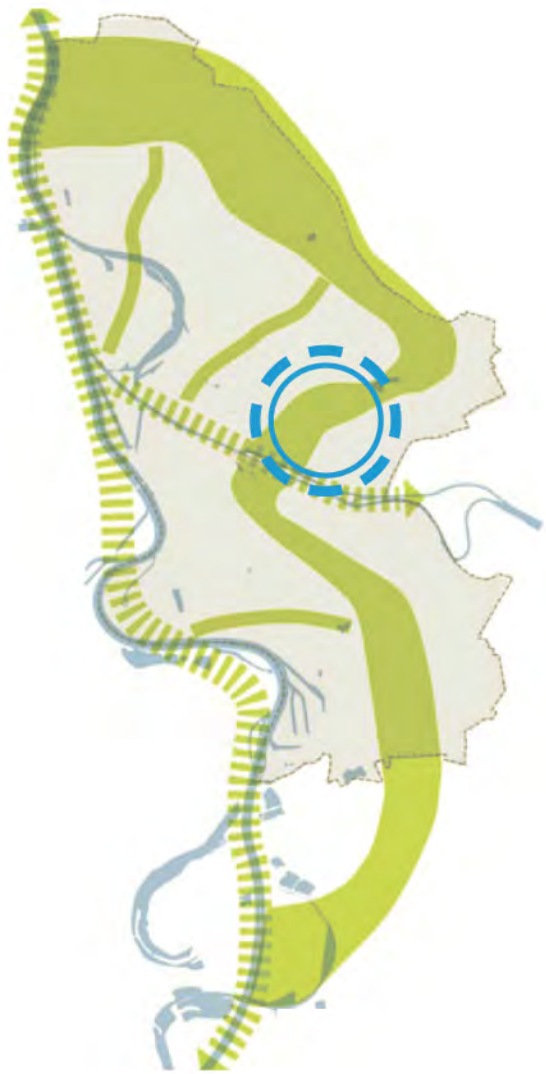
BONN

KÖLN

HAMBURG

MANNHEIM

Mannheim
verbindet







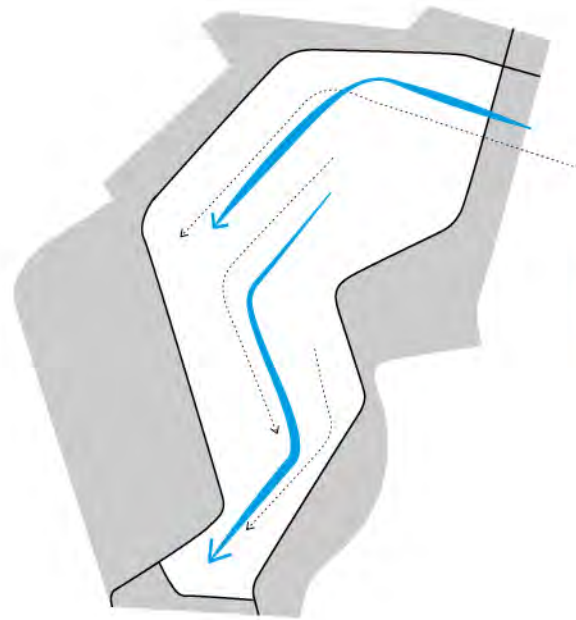


Ökologie

Biotope stärken und verbinden

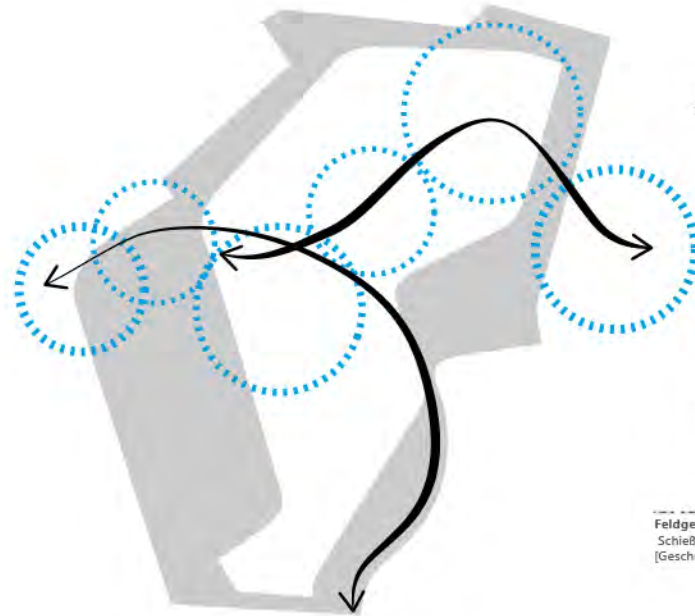
Frischluftschneise

1. Durchgängigkeit



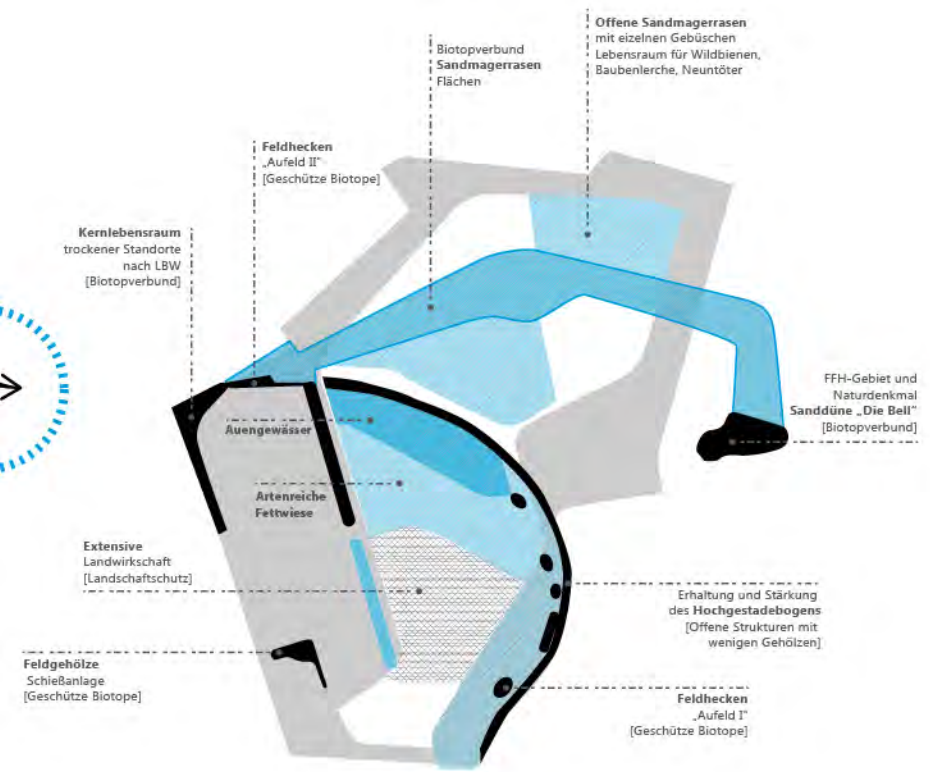
Trockene und feuchte Lebensräume

2. Biotopverbund



Stärkung wertvoller Bestandstrukturen

3. Lebensraumpotentiale





Urbane
Brachenlandschaft

Heckenlandschaft

Sanddünenlandschaft

Schotterrassen
am Bahndamm

Röhricht und
Schwimmblattpflanzen

Auengewässer

Auenwald


Artenreiche Fett-
wiese der Talauen

FFH-Gebiet,
Naturdenkmal „Die Bell“

Biotop
(Erhalt)

Biotop
(Erhalt)





Auengewässer

In der Feudenheimer Au



Röhricht und Schwimmblattpflanzen

Auengewässer

FFH-Gebiet, Naturdenkmal „Die Bell“

Auenwald

Artenreiche Fettwiese der Talauen

Ackersäume

Extensive Landschaft

Streuobstwiese

Östliche Hochgestadeböschung

Robinnen (Erhalten)

Robinien (Erhalt)

Hecke (Erhalten)


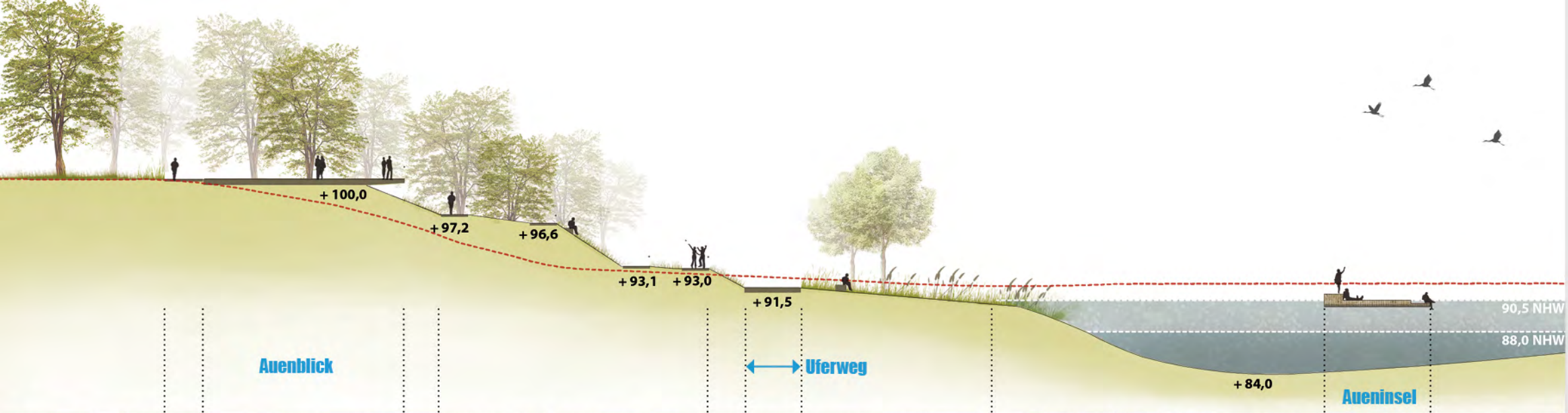
Biotop (Entfernen)

Biotop (Entfernen)

Biotop (Erhalt)

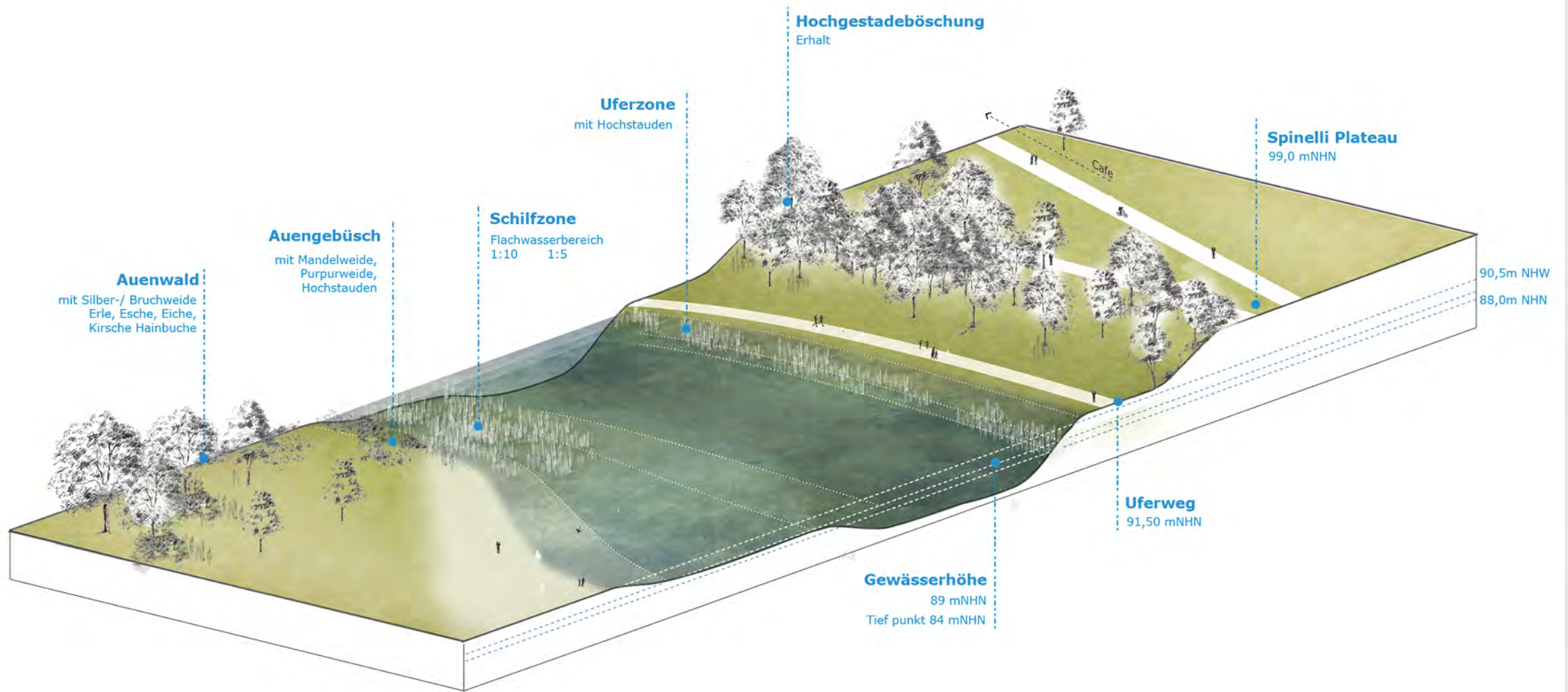
Biotop (Erhalt)

Biotop (Erhalt)



Auengewässer + Hangkante

Wasserstände / Vegetationszonen





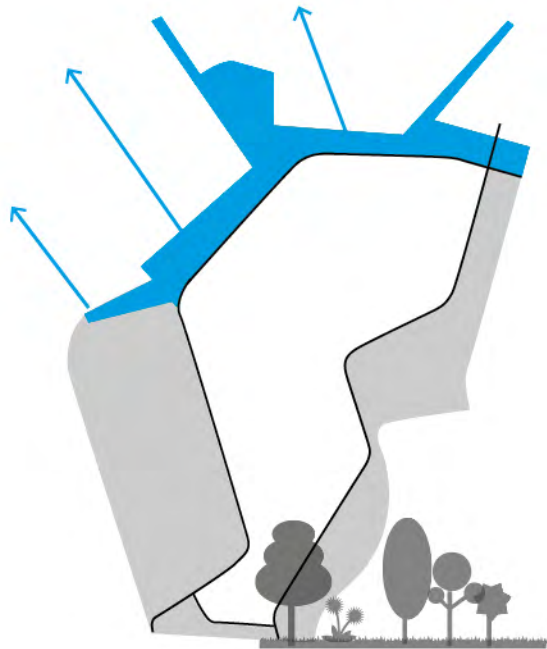
Städtebau

Integration Parkschale

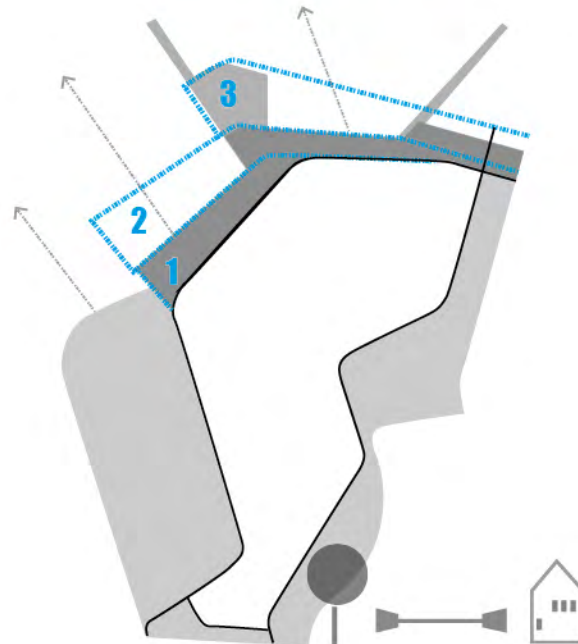




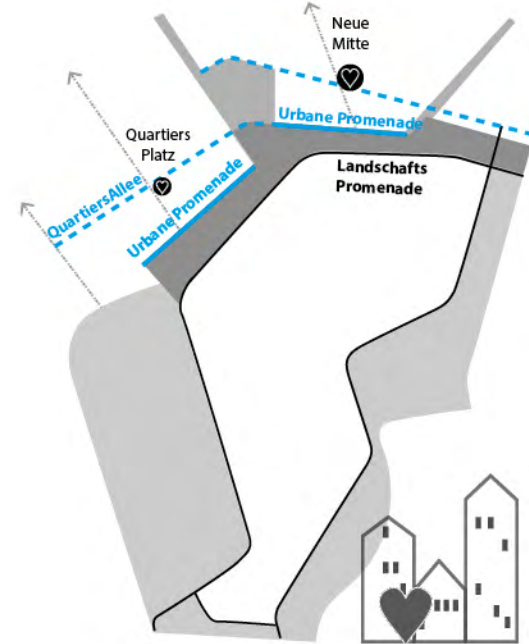
Verzahnung mit der Stadt
Grüne Finger / Parkschalen



Vielfalt Erleben
Stadtschalen




Aufenthaltsqualität
Stadträume





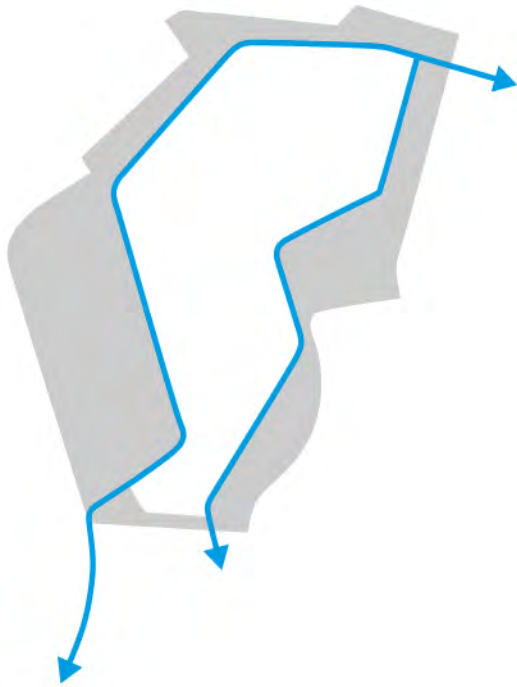




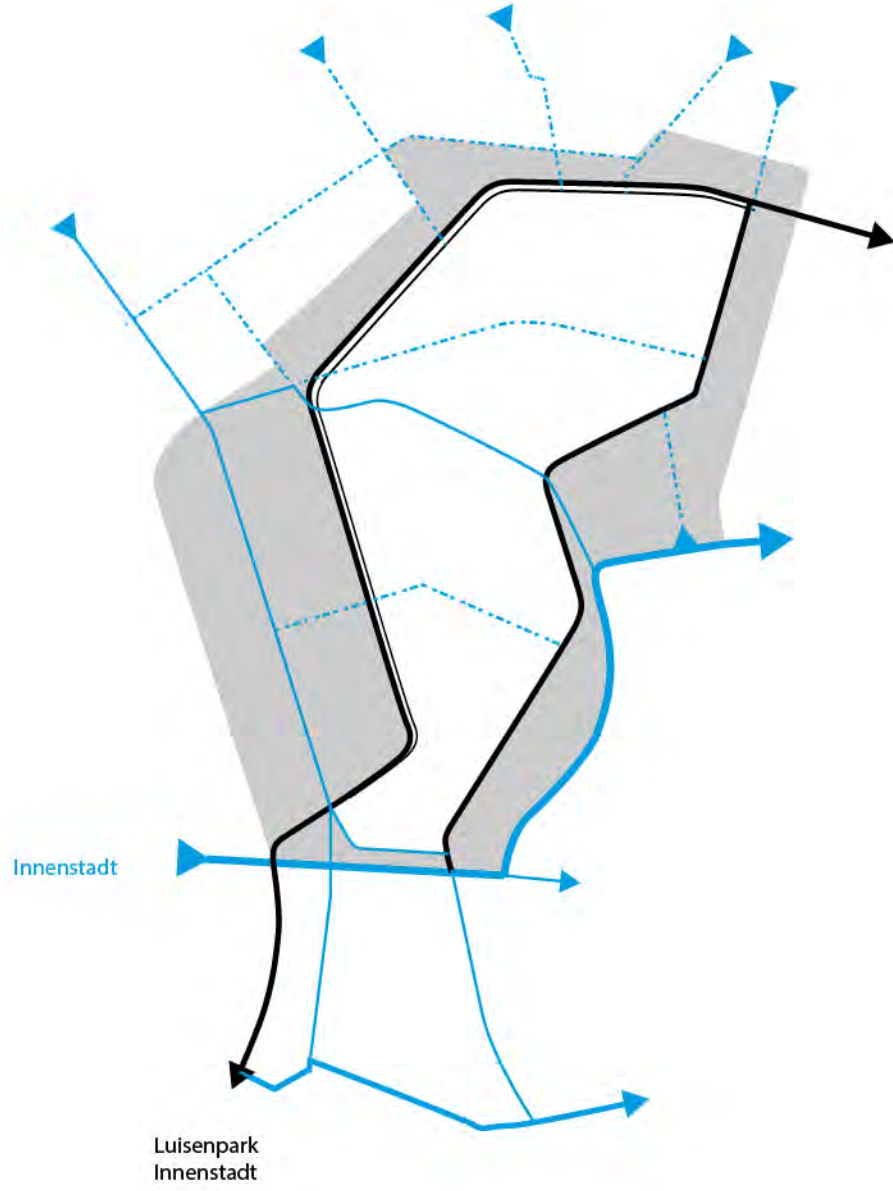
Radweg
Verbindungen

Radschnellweg

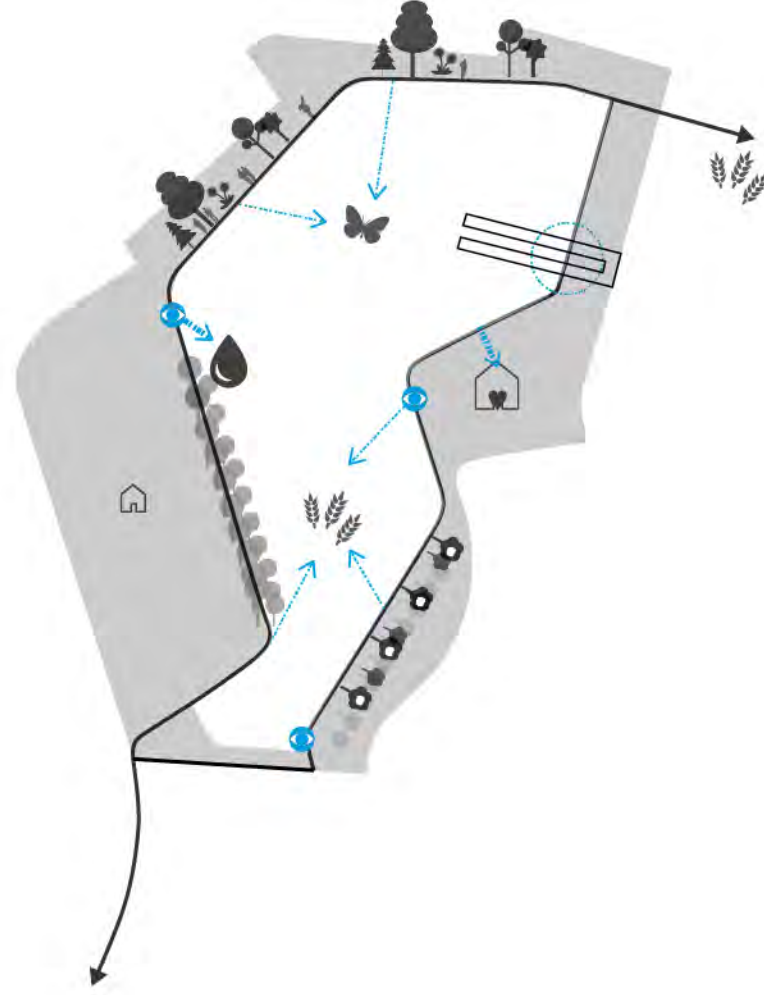
Käfertal + Feudenheim




Radwegnetz



Die Qualität der Vielfalt







Sitzinsel
Wassergebundene Wegedecke, Mobliar

Kilometrierung

Mastleuchte

Markierung
Fitness Loop



Aktivitäten

Nachbarschaftssymbiose

Sport + Spiel in der Parkschale I. Nachbarschaft





Fitness + Gesundheit II. Fitness-Loops

1,2

Spinelli
5 Km

1,2

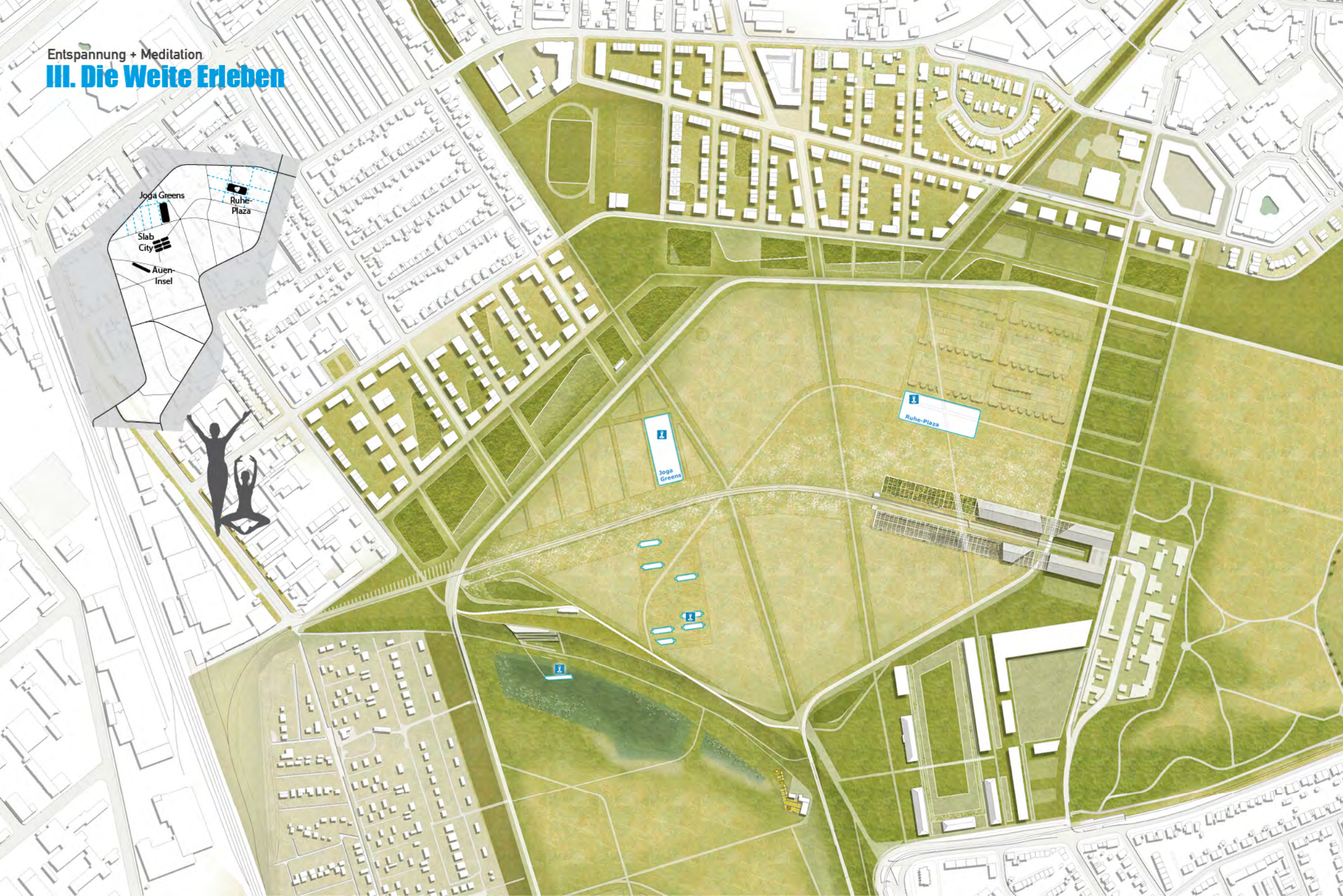
Käfertal
3 Km

1,2

Feudenheim
2 Km



Entspannung + Meditation
III. Die Weite Erleben



Joga Greens
Ruhe-Plaza
Slab City
Auen-Insel

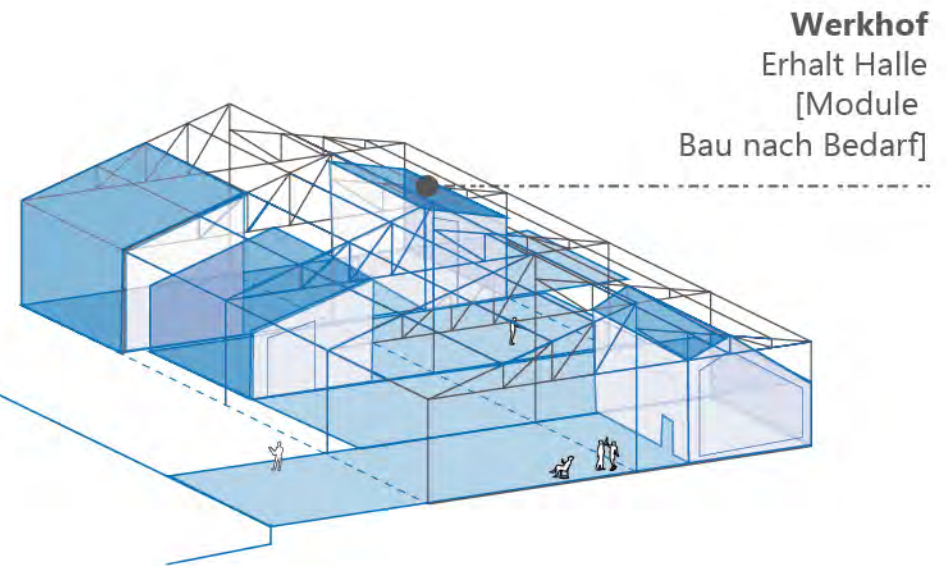
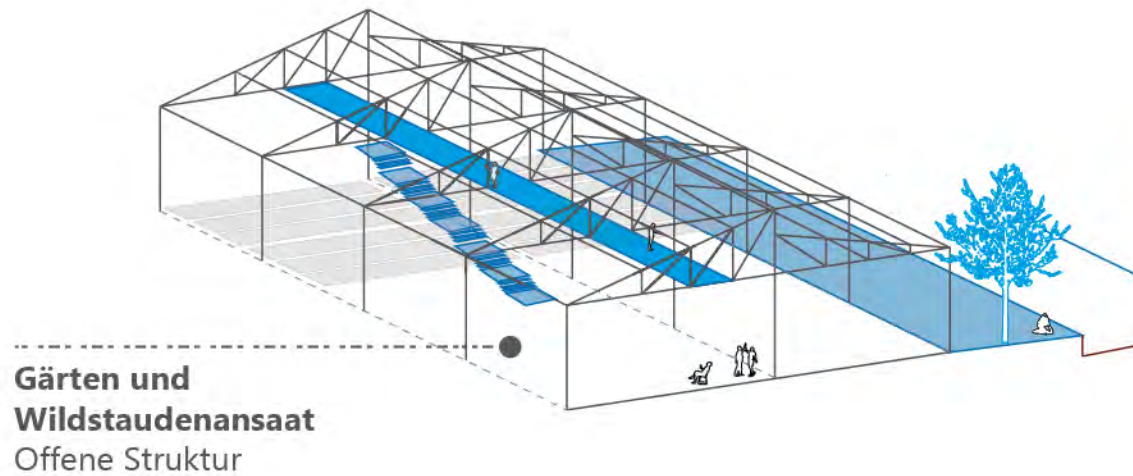
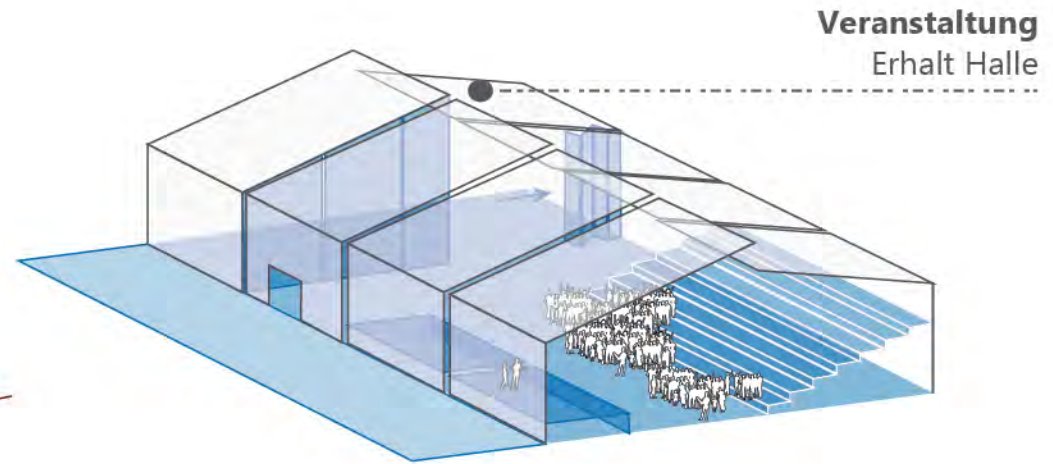
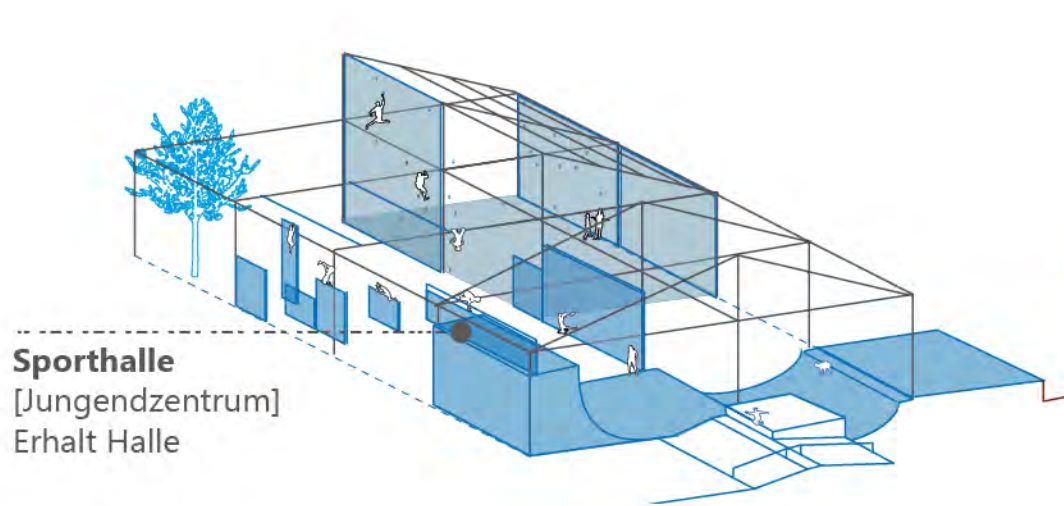


Joga Greens

Ruhe-Plaza

U-Halle Module

Bau nach Bedarf





Hochgestade

Landschaft lesen






Erhalt der Topografie
Neckarschleife
**Radschnellweg
Brücke**


**+ Rampe
Auenblick**
Rampe 4%
[barrierefrei]

**Fuß- und Radschnell-
weg Rampe**
Rampe 4%
[barrierefrei]









Parkentree

Kleingärten +
Auftakt zum Grünzug







Variante A-1

- Bestand **21,4 ha** ○
- Abriss **3,4 ha** ⊗
- Neubau **4,4 ha** ⊕
- Gesamt **22,4 ha** ●



Variante B

- Bestand **21,4 ha** ○
- Abriss **5,4 ha** ⊗
- Neubau **5,4 ha** ⊕
- Gesamt **21,4 ha** ●

