

Statistische Daten 2020

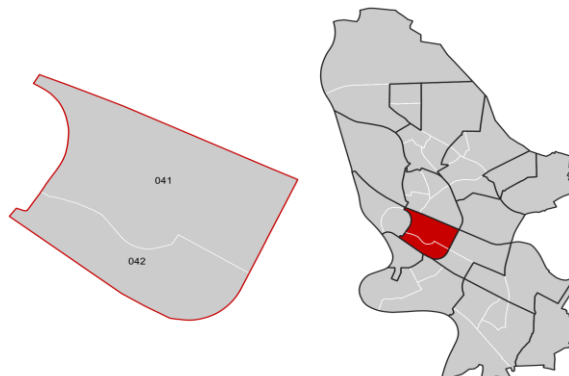
Schwetzingenstadt/Oststadt

Datenstand: 31.12.2019



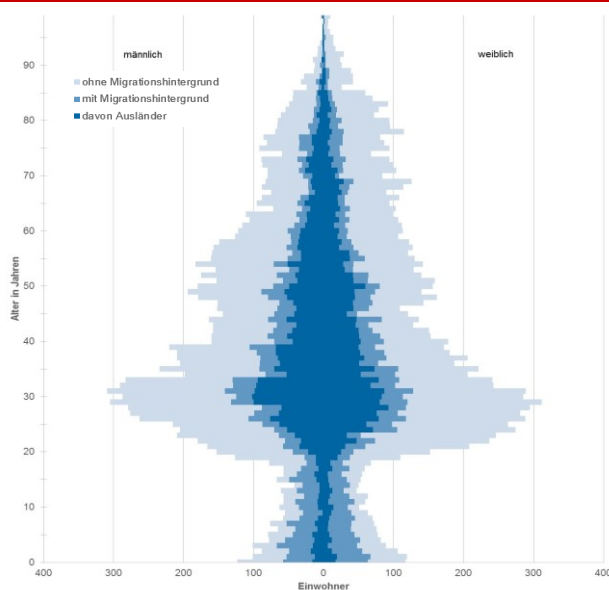
Lage und Fläche

Stadtbezirk	04 Schwetzingenstadt/Oststadt
Stadtteile	041 Oststadt
	042 Schwetzingenstadt



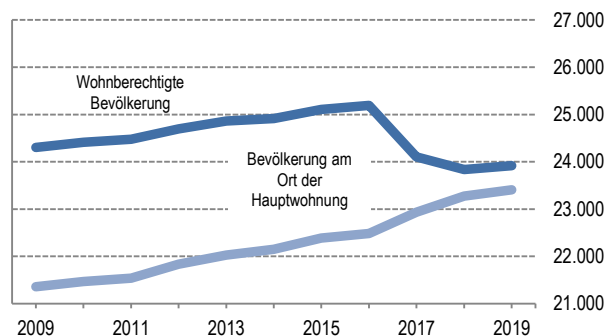
Fläche in km² **4,41** **Einwohner je km²** **5.306**

Bevölkerungsstruktur



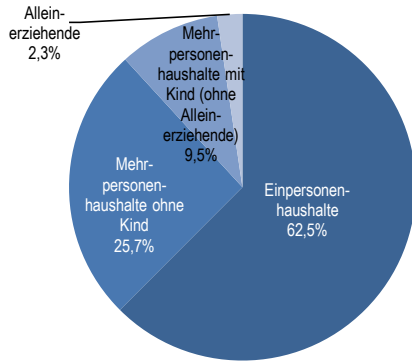
Wohnberechtigte Bevölkerung		23.914
Bevölkerung am Ort der Hauptwohnung		23.407
männlich	49,6%	11.620
weiblich	50,4%	11.787
ledig	55,1%	12.892
verheiratet/verpartnert	32,4%	7.574
geschieden	8,0%	1.875
verwitwet	4,6%	1.066
römisch-katholisch	24,0%	5.624
evangelisch	20,7%	4.854
sonstige	1,8%	429
keine Angabe	53,4%	12.500
ohne Migrationshintergrund	59,6%	13.948
mit Migrationshintergrund	40,4%	9.459
darunter: Ausländer		5.484

Altersdurchschnitt in Jahren	41,7
Geburten	259
Sterbefälle	216
Saldo	+43
Zuzüge	2.596
Fortzüge	2.476
Saldo	+120

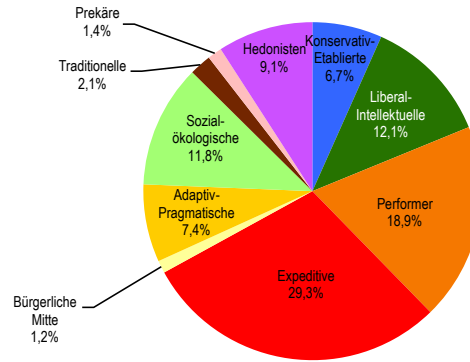


Bevölkerungsprognose von 2017 bis 2038 in %* **+3,9**

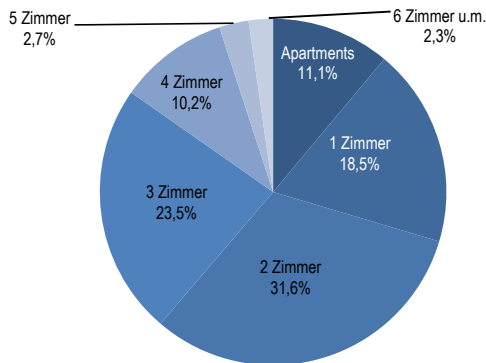
Privathaushalte



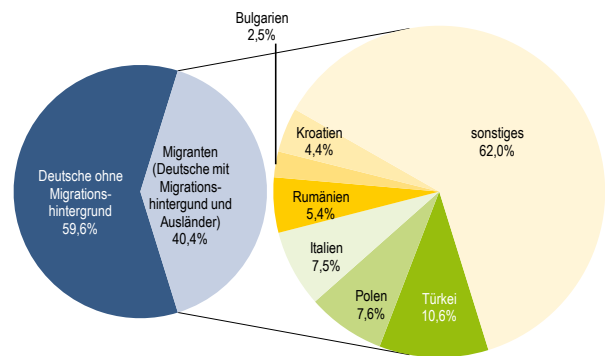
Sinus-Milieus



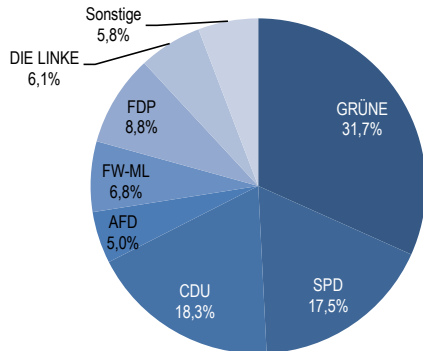
Wohnungen



Ethnische Zusammensetzung-Bezugsland



Gemeinderatswahl 26. Mai 2019



Wahlbeteiligung in %

60,1

Arbeitsmarkt

Sozialversicherungspflichtig Beschäftigte	10.595
Beschäftigungsquote	61,4%
Arbeitslose	601
Arbeitslosenquotient	3,5%

Kaufkraft

Durchschnittliche Kaufkraft pro Person in €	27.303
Kaufkraftindex pro Person	115
Durchschnittliche Kaufkraft pro Haushalt in €	37.004
Kaufkraftindex pro Haushalt	92

Kraftfahrzeuge

Zugelassene Privat-Pkw	7.948
Privat-Pkw je 1.000 Haushalte	547

Impressum

STADT MANNHEIM ²

Kommunale Statistikstelle

Postfach 101832, 68018 Mannheim

Tel. 0621 293-7492

Fax 0621 293-7750

E-Mail: statistikstelle@mannheim.de

www.mannheim.de/statistik

Mannheim, Oktober 2020

*) Anmerkung: Ohne in Erstaufnahmeeinrichtungen in Mannheim gemeldete Flüchtlinge.