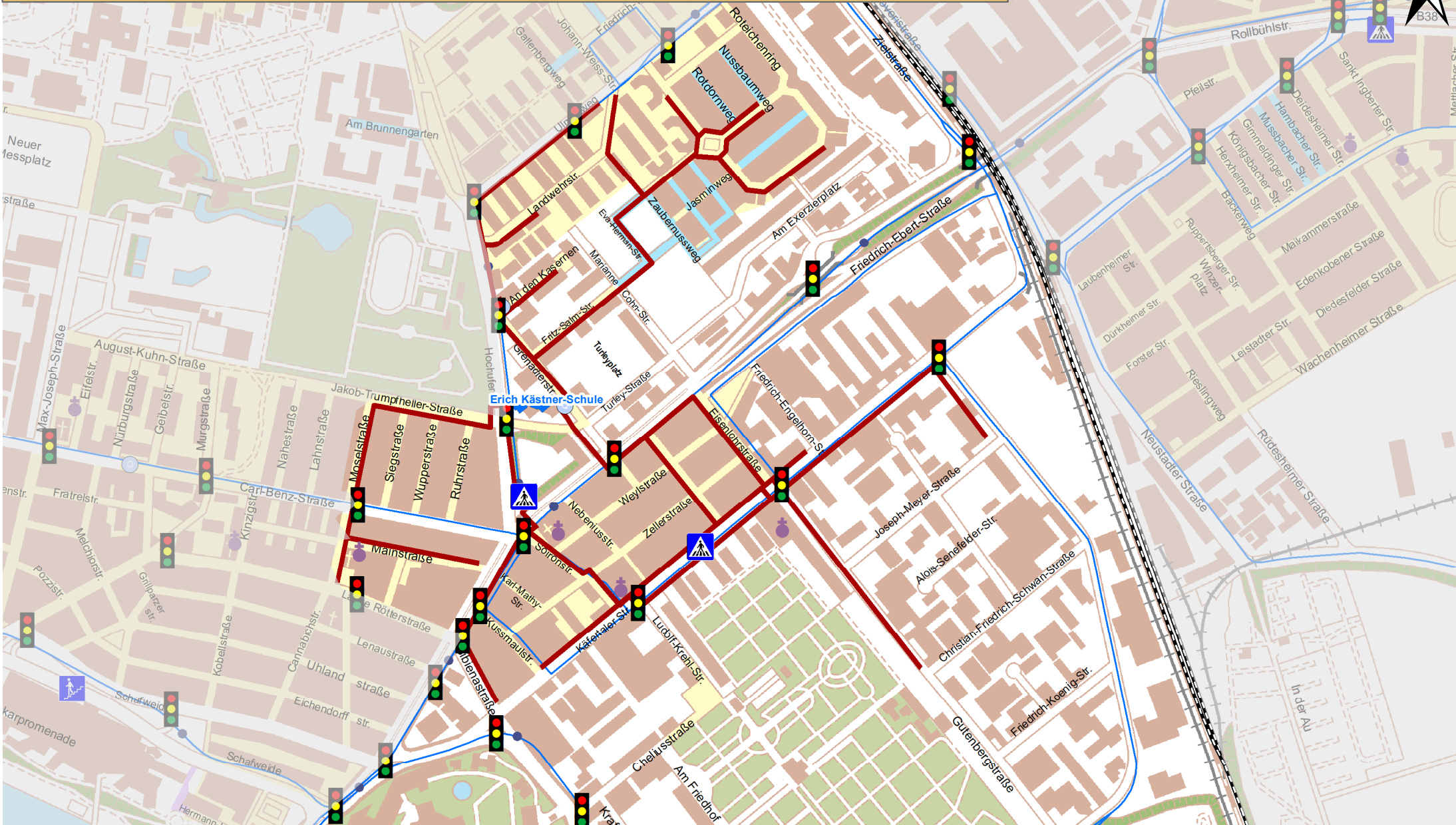










Schulwegplan der Erich Kästner-Schule



	Schulwege		Ampel		Fußgängerüberweg		Bahnübergang
	Verkehrsberuhigter Bereich		Unter-/Überführung		Querungshilfe		
	Tempo 30						

STADTMANNHEIM²
 Geoinformation
 und Stadtplanung
www.mannheim.de/buerger-sein/schulwegplaene
 Stand: August 2023